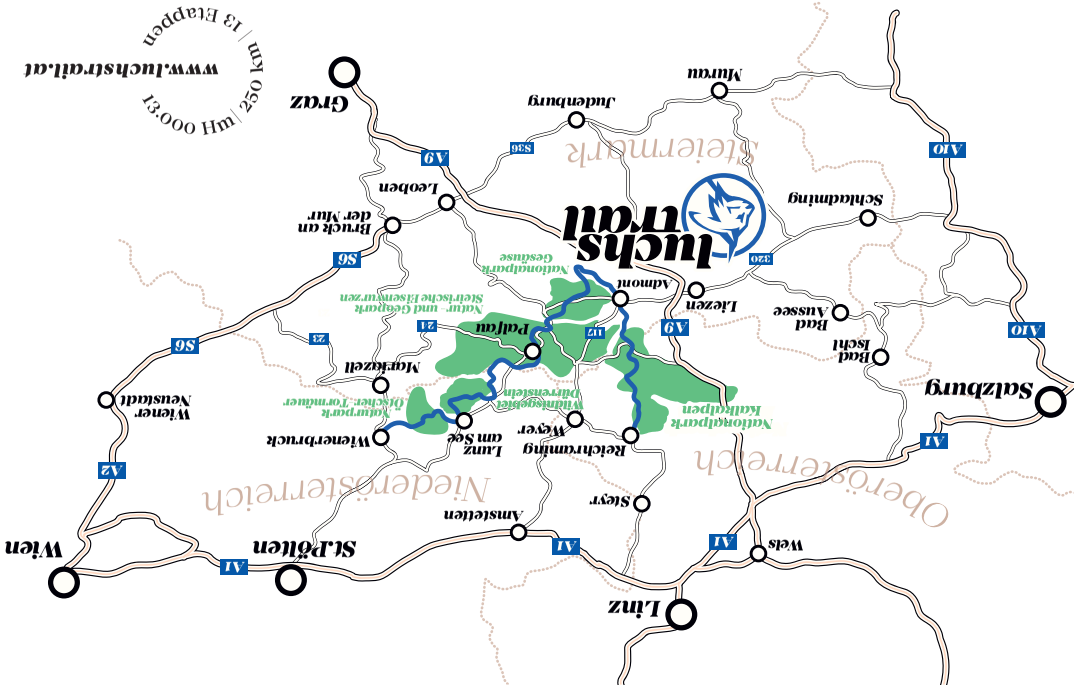

Info & Impressum:

Buchungscenter & allgemeine Info

Hotline Tall Angels GmbH
Oberneilach 15, 9821 Oberneilach
Tel.: +43 (0)47 82 93 093
Web: bookyourtrail.com
Email: info@bookyourtrail.com

Infostelle Oberösterreich:

Alpenland Tourismus GmbH
Eisenstraße 75, 4462 Reichraming
Tel.: +43 (0) 7252 53229-40
Email: reichraming@36alpenland.com

Infostelle Steiermark:

Tourismusverband Gesäuse
Hauptstraße 55, 8911 Admont
Tel.: +43 (0) 3613 21160 10
Email: info@gesaeuse.at

Infostelle Niederösterreich:

Mostviertel Tourismus GmbH
Neubruck 2/10, 3283 Scheibbs
Tel.: +43 (0)7482 204 44
Email: info@mostviertel.at

Impressum

Für den Inhalt verantwortlich:
ARGE Luchs Trail, c/o Nationalpark Gesäuse GmbH,
Weng 2, 8913 Admont.
Fotonachweis: Max Mauthner
Design und Marke: Simon Lemmerer | VIENTO Studio
Text: Christina Geyer

Ausgabe 02/2026

Durch **Österreichs** wilde **Mitte.**

Wandern, wo die Luchse wohnen. Ein neuer Weitwanderweg macht ***Wildnis erlebbar***! Der Luchs Trail führt in ***dreizehn Etappen*** durch gleich ***fünf internationale Schutzgebiete:*** den Nationalpark Kalkalpen in Oberösterreich, den Nationalpark Gesäuse in der Steiermark, das Wildnisgebiet Dürrenstein-Lassingtal in Niederösterreich, den Natur- und Geopark Steirische Eisenwurzen sowie den Naturpark Ötscher-Tormäuer.

Damit verbindet der Luchs Trail ***alpine Wildnis, ursprüngliche Kulturlandschaften*** und ***großräumige Schutzgebiete*** zu einem einzigartigen Naturerlebnis über Landesgrenzen hinweg.

Österreichweit handelt es sich dabei überhaupt um das größte zusammenhängende Waldgebiet des Landes, sogar Urwaldrestflächen findet man hier noch - und mit den Buchenwäldern der Schutzgebiete überdies auch das einzige ***UNESCO-Weltnaturerbe*** Österreichs. Man kann verstehen, warum der Luchs hier einen idealen Lebensraum gefunden hat. Und auch wenn der Wanderer das geheimnisvolle Wildtier nicht leibhaftig zu Gesicht bekommen mag: Seine Gegenwart ist stets spürbar. Im Rascheln der dichten Baumkronen, im Knacken des Holzes, im bewegten Geröll steiler Felswände.

Wild, wilder, Luchs Trail.

Wildnis **buchen.**





Der Luchs Trail führt in ***dreizehn Etappen*** von Reichraming in Oberösterreich durch die internationalen Schutzgebiete ***Nationalpark Kalkalpen***, ***Nationalpark Gesäuse***, das ***Wildnisgebiet Dürrenstein-Lassingtal***, den ***Natur- und Geopark Steirische Eisenwurzen*** und den ***Naturpark Ötscher-Tormäuer*** bis nach ***Wienerbruck*** in Niederösterreich. Insgesamt überwindet der Weitwanderer dabei knapp ***13.000 Höhenmeter*** und rund ***250 Kilometer***. Die Strecke verläuft hauptsächlich auf rot markierten Bergwanderwegen, für welche die Klassifizierung »mittelschwierig« gilt.

Für die Begehung des Trails sind ein gewisses Maß an ***Ausdauer*** und ***Kondition*** sowie ***Trittsicherheit*** und alpine Erfahrung zwingende Voraussetzung. Besonders lohnend ist das Abenteuer Wildnis im Zeitraum von Mitte Mai bis Ende Oktober.

Über das Online-Buchungsportal kann man sein Abenteuer individuell gestalten und nach eigenem Wunsch im Package buchen. Man kann, muss aber nicht den gesamten Trail begehen. Mit der Inanspruchnahme des ***Shuttle-Service*** lassen sich auch ***einzelne Etappen*** miteinander verbinden.

Weitere Vorteile der ***Package-Buchung*** bestehen in einem ***Gepäckservice*** und einer Sammelbuchung der Unterkünfte. So kann der Wanderer mit leichtem Tagesrucksack in die Wildnis aufbrechen, während abends in der vorgebuchten Unterkunft bereits das Reisegepäck wartet.

Wer den Luchs Trail ohne Inanspruchnahme der Zusatzleistungen begehen möchte, sollte vorab unbedingt in den gewünschten Unterkünften reservieren. Auch gilt es zu beachten, dass sowohl Zelten als auch Biwakieren nur auf entsprechend ausgeschilderten Camping- und Biwakplätzen gestattet ist.

Hier geht es zum Online-Buchungsportal:

luchs trail
Durch
Österreichs
wilde Mitte.
13.000 Hm / 250 km / 13 Etappen
www.luchstrail.at