



# NATIONALPARK KALKALPEN

*Nationalpark im Überblick*

NATIONAL  
PARKS  
AUSTRIA



# Nationalpark im Überblick



Türkenbund-Lilie



Der Luchs – ein Symbol für die Waldwildnis

## Willkommen im Nationalpark Kalkalpen

### Wild und artenreich

Der Nationalpark Kalkalpen im Sengsengebirge und Reichraminger Hintergebirge schützt die letzte große Waldwildnis Österreichs. Hier finden heimische Tiere und Pflanzen den Lebensraum, den sie brauchen. Bemerkenswert ist die hohe Anzahl an Urwaldarten, die nur in Wäldern mit alten Bäumen und ausreichend Totholz überleben können. Die uralten Buchenwälder im Nationalpark sind seit 2017 UNESCO-Weltnaturerbe, eine hohe Auszeichnung.



Organisation  
der Vereinten Nationen  
für Bildung, Wissenschaft  
und Kultur



• **Alte Buchenwälder und  
Buchenurwälder der Karpaten  
und anderer Regionen Europas**  
• Welterbe seit 2017

**Eröffnet** 25. Juli 1997

**International anerkannt** IUCN Kategorie II, Ramsar- und  
Europaschutzgebiet, UNESCO-Weltnaturerbe

**Gebiet** Sengsengebirge und Reichraminger  
Hintergebirge

**Seehöhe** 385 bis 1.963 Meter (Hoher Nock)

**Größe** 20.850 Hektar, davon

Wald ..... **81 %**

Latschen ..... **8 %**

Almen und Wiesen ..... **6 %**

Fels und Schuttfluren ... **5 %**

Naturzone ..... **89 %**

Bewahrungszone ..... **11 %**

### Grundbesitz

Republik Österreich ... **88 %**

Privatbesitz ..... **11 %**

Gemeindebesitz ..... **1 %**



Der Große Bach, ein grünes  
Juwel im Hintergebirge



Blick auf die steilen Nordflanken des Sengsengebirges

## Natürliche Besonderheiten

### *Größte Waldwildnis Österreichs:*

**30** Waldgesellschaften, Urwaldflächen

**Größtes** Buchenwaldschutzgebiet der Alpen

**Älteste** Buche im Alpenraum – 550 Jahre

**Längstes** natürliches Bachsystem der Nördlichen Kalkalpen, über 800 Quellen

**Heimat** für 55 Säugetierarten, davon 17 Fledermausarten; 80 Brutvogelarten, davon 6 Spechtarten; Urforelle

**Enorme Anzahl an Käferarten**, darunter 41 bestätigte Urwald-Reliktarten wie Alpenbock und Großer Flachkäfer

**Seltene Waldvogelarten** wie Weißbrückenspecht, Raufußkauz und Zwergschnäpper in hoher Dichte

**1.000** verschiedene Blütenpflanzen, Moose und Farne, 42 wildwachsende Orchideenarten

**1.560** Schmetterlingsarten, in keinem Schutzgebiet Österreichs sind so viele Arten bekannt

**Heimkehrer:** Steinadler, Fischotter, Luchs und Wanderfalke sind wieder zurückgekehrt, der Schwarzstorch ist neu zugewandert

**Einzigartig:** Weltweit einziges Vorkommen einer Höhlenlaufkäferart im Sengsengebirge



Steinadler



Blumaueralm



Eschen-Schneckenfalter



Natürlicher Mischwald





## UNESCO-Weltnaturerbe Alte Buchenwälder

### Europas letzte Buchenwälder

Die Rotbuche gibt es weltweit nur in Europa. Einst beherrschten Buchenmischwälder den ganzen Kontinent. Über die Jahrhunderte wurde ein Großteil davon abgeholzt und genutzt, nur vereinzelt konnten sich Reste der ursprünglichen Wälder erhalten.



*Der **Weißrückenspecht** ist ein Urwaldbewohner und daher der seltenste Specht Österreichs. Er ernährt sich von fetten Larven, wie die des Alpenbockkäfers, der für seine Fortpflanzung auf Buchentotholz angewiesen ist.*



### Auf leisen Pfoten

*Luchsspuren in der Natur zu finden, ist immer ein Erlebnis. Seit 20 Jahren streift der Luchs wieder durch den Nationalpark. Er steht für die Rückkehr der Wildnis in unseren Wäldern. Leider wurden einige Tiere illegal getötet, der Fortbestand der Luchse liegt in Menschenhand.*





Die letzten Urwälder Europas wurden von der UNESCO in 18 europäischen Ländern als Weltnaturerbe ausgezeichnet. Der Nationalpark Kalkalpen (OÖ) und das Wildnisgebiet Dürrenstein-Lassingtal (NÖ) sind das erste und bisher einzige UNESCO-Weltnaturerbe Österreichs.



*Der Schutz der uralten Buchenwälder ist von großer Bedeutung – sie sind oft letzte Lebensräume für zahlreiche vom Aussterben bedrohte Arten.*

## Uralt und voller Leben

5.250 Hektar groß ist die Welterbefläche im Nationalpark Kalkalpen. Ein italienisches Forscherteam konnte hier sogar die älteste Buche im gesamten Alpenraum mit einem stattlichen Alter von 550 Jahren nachweisen. Alte Wälder sind strukturreich, haben einen natürlichen Totholzanteil und sind dadurch außergewöhnlich artenreich. Gerade Totholzbewohner wie Käfer, Pilze, Moose und Urwaldvögel können nur noch in diesen Wäldern überleben.



## Geführte Welterbe Touren

Wandern Sie mit unseren Rangerinnen und Rangern zu den letzten alten Buchenwäldern Europas:

- Durch's Hintergebirge (Reichraming)
- Wildnistrail Buchensteig (Reichraming)
- Zu den Siebenbrünn (Windischgarsten)
- Im Bodinggraben (Molln)



Youtube





## Mit Nationalpark Rangern unterwegs

Wildtiere beobachten, selten gewordene Blütenpflanzen und Schmetterlinge kennenlernen oder die Waldwildnis entdecken: Mit unseren Rangerinnen und Rangern erleben Sie den Nationalpark Kalkalpen von seinen schönsten Seiten.

### Veranstaltungskalender

Alle geführten Touren finden Sie im Programmfolder und auf [www.kalkalpen.at](http://www.kalkalpen.at)



### Natur entdecken

- Heimische Orchideen
- Nature E-Biking
- Geführte Höhlentouren
- Im Reich des Luchses

### Wildtiere erleben


- Vogelkundliche Touren
- Im Morgengrauen ins Gamsgebirg'
- Hirschlos'n im Nationalpark

### Wildnis spüren

- Welterbe Touren
- Nationalpark Durchquerung
- Am Weg zur Waldwildnis
- Wald-Yoga

### Almen genießen

- Tagfalter – fliegende Edelsteine







Ebenforstalm



## Book a Ranger

Buchen Sie Ihre individuelle Ranger Tour. In den Nationalpark Besucherzentren beraten wir Sie gerne.



## Nationalpark Angebote für Schulen

Draußen im Wald oder am Bergbach als Naturforscher unterwegs sein, so macht Natur richtig Spaß! Alle Ranger Programme finden Sie im Schulfolder und auf [www.kalkalpen.at](http://www.kalkalpen.at)

- Erlebnistage
- Projektwochen
- Waldwerkstatt
- Multivision
- Erlebnisausstellungen



Tipp:  
**Geschenk-Gutscheine**  
für eine Ranger Tour erhältlich!



## Nationalpark Besucherzentrum Ennstal

Das Besucherzentrum Ennstal liegt zwischen Reichraming und Großraming, direkt an der Enns und ist ein ideales Ausflugsziel für Gruppen, Schulen und Familien.

STEYR  
NATIONALPARK  
REGION 

IN SUMME **mehr.**

- **Ausstellung „Wunderwelt Waldwildnis“**
- **Waldkino „Am Weg zur Waldwildnis“**
- **Erdkubus „Wildnis im Boden“ & Waldwerkstatt**
- **Information & Shop**



### **Wir informieren Sie über**

- Geführte Nationalpark Touren
- Wander-, Rad- und Reitwege
- Spezielle Erlebnisprogramme für Schulen
- Ausflugstipps in der Nationalpark Region
- Öffnungszeiten der Almen und Hütten
- Floß- und Bootsfahrten auf der Enns
- Unterkünfte in der Nationalpark Region



### **Ausstellung Wunderwelt Waldwildnis**

Verlieren Sie die Scheu vor dem wilden Wald und staunen Sie über die Vielfalt, die sich darin verbirgt. Zu sehen sind Luchs, Reh, Dachs und Fuchs, auch die Buschtrömler der Waldwildnis bis zu den kleinsten Insekten im Blattgezwerg und unter der Baumrinde. Im Waldkino tauchen Sie ein in das Waldmeer des Reichraminger Hintergebirges, mit Schwarzstorch und Luchs als Hauptdarsteller.





## Waldwerkstatt

Hier können Kinder und Jugendliche selbst aktiv werden. Sie erforschen gemeinsam mit Nationalpark Rangern die Bäume der Waldwildnis, geheimnisvolle Holzfresser und verborgene Lebewesen im Waldboden.

### Fünf Programme stehen zur Auswahl

- Bäume der Waldwildnis
- Holzfresser – Totholz ist Leben
- Lebensraum Waldboden
- Wohnungen im Wald
- Tier-Spuren



### Öffnungszeiten Besucherzentrum

Mitte Mai bis 26. Oktober, Mo bis Fr von 9 – 12 und 13 – 16 Uhr, Sa, So und Feiertag von 9 – 12 Uhr; November bis Mitte Mai, Mo bis Fr von 9 – 12 und 13 – 16 Uhr.  
Gruppen bitte um Voranmeldung!

### Information

Nationalpark Besucherzentrum Ennstal  
Telefon +43 (0) 72 54/84 14-0  
info-ennstal@kalkalpen.at  
[www.kalkalpen.at](http://www.kalkalpen.at)





## Nationalpark Panoramaturm Wurbauerkogel

Einen herrlichen Rundblick bietet der sechsgeschoßige Panoramaturm am Wurbauerkogel bei Windischgarsten. Von der luftigen Aussichtsplattform haben Sie den besten Blick auf die umliegende Bergwelt.

21 Zweitausender-Gipfel sind bei guter Fernsicht zu sehen: Totes Gebirge, Sengsengebirge und Haller Mauern zum Greifen nahe. Sie erhalten Informationen über geführte Nationalpark Touren für Erwachsene und Schulklassen sowie die schönsten Wanderziele der Region.

- **Ausstellung „Faszination Fels“**
- **Naturfilm „Paradies aus Stein“**
- **Panoramalift zum 360° Panoramablick**
- **Nationalpark Information & Shop**



**Abenteuerberg Wurbauerkogel:** Bergrestaurant Wurbauerkogel, Nostalgie Sessellift, Alpine Coaster, Bogenparcours, Bikepark, Erlebnisweg „Natur-Spuren“ zur Villa Sonnwend.

### **Öffnungszeiten Panoramaturm**

Mai bis Oktober täglich von 10 – 16:30 Uhr, Oktober Montag Ruhetag,  
Sommerferien Juli und August von 9:30 – 17 Uhr

Winteröffnungszeiten unter [www.panoramaturm.at](http://www.panoramaturm.at)

Gruppen bitte um Voranmeldung!



## Ausstellung Faszination Fels

Die Felsregion ist das Reich der Spezialisten. Tiere und Pflanzen haben sich mit außergewöhnlichen Strategien an diesen besonderen Lebensraum angepasst: als Kletterkünstler, Meister der Tarnung oder mit speziellen Wuchsformen. Bei neuen Erlebnisstationen erfahren Sie, warum es im Nationalpark Kalkalpen so viele Schmetterlinge gibt wie in keinem anderen Schutzgebiet Österreichs und wie sich der Bergwald im Zuge des Klimawandels verändern wird.

Der faszinierende **Naturfilm** „Paradies aus Stein“ zeigt die atemberaubende Bergwelt der Nationalpark Kalkalpen Region mit spektakulären Flugaufnahmen von Steinadler und Mauerläufer. Für fremdsprachige Gäste bieten wir den Film auch in Englisch an.

**Mit  
Audioguide!  
DE|EN|CZ**



### Information

Panoramaturm Wurbauerkogel  
Telefon +43 (0) 75 62/200 46  
[panoramaturm@kalkalpen.at](mailto:panoramaturm@kalkalpen.at)  
[www.panoramaturm.at](http://www.panoramaturm.at)







## Villa Sonnwend National Park Lodge



Die Villa Sonnwend bietet ein einzigartiges Wohlfühlambiente für Ihren Seminaaraufenthalt, Ihren Wander- oder Bikeurlaub. Als *National Park Lodge* ★★★★★ *Superior* ist das Hotel mit dem Umweltzeichen und dem Goldenen Flipchart ausgezeichnet.

### Angebote

- Tagesseminare
- Mehrtägige Seminare & Workshops
- Nationalpark Erlebnis-Pauschalen
- Buchung und Ausgangspunkt von Nationalpark Touren
- Nationalpark Information und Shop



### Ausstattung & Service

- 28 Zimmer ★★★★★
- 3 moderne Seminarräume
- Ahorn-Arena: Seminarraum im Grünen
- Sauna mit Ruheraum, Infrarotkabine
- regionale und gesunde Küche
- Nationalpark Stüberl mit Sonnenterrasse
- große Parkanlage, Holzknechthütte, Feuerstelle und Grillplatz



### Information

Villa Sonnwend National Park Lodge  
Telefon +43 (0) 75 62 / 205 92, Fax 206 14  
villa-sonnwend@kalkalpen.at  
[www.villa-sonnwend.at](http://www.villa-sonnwend.at)



Pyhrn-Priel  
AktivCard  
Partnerbetrieb





## Infostelle Windischgarsten & Hengstpasshütte

### Infostelle Windischgarsten

Das Team der Tourismus und Nationalpark Infostelle in Windischgarsten bietet umfassende Auskünfte über die Urlaubsregion Pyhrn-Priel sowie Wander- und Ausflugstipps.



- **Nationalpark Information**
- **Buchung von Ranger Touren**
- **Tourismusbüro**
- **Shop**



#### Information

Nationalpark Infostelle Windischgarsten

Telefon +43 (0) 75 62 / 52 66-17

info-wdg@kalkalpen.at

Öffnungszeiten: [www.kalkalpen.at](http://www.kalkalpen.at)



### Infostelle Hengstpasshütte

Die Hengstpasshütte bei Rosenau liegt direkt an der Passhöhe und ist ein idealer Ausgangspunkt für Wanderungen und Radtouren in den Nationalpark Kalkalpen.



- **Ausstellung „Rotkäppchen und ...“**
- **Nationalpark Information & Shop**
- **Selbstversorgerhütte für Gruppen**

#### Information

Nationalpark Infostelle Mai bis Oktober geöffnet

Telefon +43 (0) 75 84 / 39 51-350, Öffnungszeiten: [www.kalkalpen.at](http://www.kalkalpen.at)

#### Selbstversorgerhütte ganzjährig buchbar:

Villa Sonnwend National Park Lodge, Telefon +43 (0) 75 62 / 205 92, [villa-sonnwend@kalkalpen.at](mailto:villa-sonnwend@kalkalpen.at)





## Nationalpark WildnisCamp



### Mehrtägige Angebote mit Nationalpark Rangern

Das Nationalpark WildnisCamp liegt auf einer sonnigen Lichtung im Waldmeer des Nationalpark Kalkalpen. Die komfortable Oase in der Wildnis ist nur zu Fuß erreichbar, das Handy hat hier Sendepause. Zwei komfortable Hütten mit Mehrbettzimmern, zwei gemütlichen Stuben, großem Gruppenraum, Küche, zwei Duschräumen und Lagerfeuerplatz sind Stützpunkt für gemeinsame Aktivitäten in der Wildnis.

### Wildnis Programme

- WildnisCamp für Kids und Jugendliche (3 oder 5 Tage)
- Familiencamps „Abenteuer Wald“ & „Abenteuer Wildnis“ (3 Tage)
- WildnisCamp für Erwachsene (3 Tage)
- Lehrgang Wildnispädagogik – berufsbegleitende Ausbildung

### Gruppenangebote

- Für Schulklassen: Abenteuer Wildnis (3 Tage)
- Das Camp ist auch für individuelle Seminare & Workshops buchbar.



### Information

Villa Sonnwend  
National Park Lodge  
Telefon +43 (0) 75 62 / 205 92  
villa-sonnwend@kalkalpen.at  
[www.wildniscamp.at](http://www.wildniscamp.at)







## Übernachten am Biwakplatz



Eine Nacht mitten im Nationalpark zu verbringen, ist etwas ganz Besonderes. Der Biwakplatz ist kein Ort für Partys – hier soll man Natur erleben und die Ruhe genießen können. **Bitte beachten:** Nächtigen und Zelten ist nur innerhalb des Areals und bis zu zwei Nächten gestattet.

### **Biwakplatz Steyrsteg** • 950 m Seehöhe

Platz für etwa zehn Zwei-Mann-Zelte. Gehzeit von Molln/Bodinggraben ca. 1 ½ Stunden, von Windischgarsten/Haslersgatter ca. 1 Stunde

### **Biwakplatz Weißwasser** • 600 m Seehöhe

Platz für zirka 13 Zwei-Mann-Zelte. Erreichbar von Reichraming am Hintergebirgs-Radweg (ca. 22 Kilometer) oder vom Parkplatz Weißwasser bei Unterlaussa (2 Kilometer).



**Ausstattung:** Feuerstelle, Holz zum Feuermachen, Toilette, befestigter Untergrund zum Schlafen, kein Trinkwasser!

**Beitrag:** Zur Erhaltung ist ein Unkostenbeitrag zu zahlen. Werfen Sie diesen gemeinsam mit dem ausgefüllten Meldezettel in einem Kuvert in die Anmeldebox am Biwakplatz.

**Nicht vergessen:** ausreichend Proviant, Trinkwasser, Schlafsack, Isomatte, Zelt oder Biwaksack, Regenschutz, wetterfeste und warme Kleidung, Taschenlampe mitnehmen.

### **Anmeldung erforderlich:**

Nationalpark Zentrum Molln, Telefon +43 (0) 75 84/36 51  
nationalpark@kalkalpen.at



## Nationalpark Themenwege & Wildnistrail

### Auf den Spuren der Waldbahn

#### *Hintergebirgs-Radweg, Reichraming*

Im Jahr 1971 fuhr sie zum letzten Mal durchs Hintergebirge, die Waldbahn. Auf der Trasse der einstigen Schmalspurbahn sind heute begeisterte Radfahrer unterwegs. An Original-Schauplätzen erfahren Sie vieles über die Geschichte der Waldbahn, die einst gefährliche Holztrift und die Arbeit der Holzknechte.



**Ausgangspunkt:** Reichraming oder Unterlaussa/Mooshöhe. **Länge:** 46 Kilometer. **Fahrzeit:** ca. 3 ½ Stunden. **Zur Rast laden ein:** Klaus-hütte, Anlaufalm, Radlertreff Mooshöhe.

### Von Alm zu Alm

#### *Hengstpaß bei Windischgarsten*

Der gemütliche Nationalpark Rundwanderweg führt über bunte Almweiden mit besonderen Naturschätzen zu urigen Almhütten. Sehr lohnenswert ist ein Abstecher zum Panoramablick mit prächtiger Aussicht auf Kampermauer und Haller Mauern bis ins Gesäuse.

**Ausgangspunkt:** Hengstpaß bei Rosenau/Windischgarsten. **Große Almenrunde:** 4 Kilometer. **Kleine Almenrunde:** ca. ¾ Kilometer. **Bewirtschaftete Hütten:** Karlhütte, Puglalm, Spitzenbergeralm, Zickerreith.

### Im Tal des Holzes

#### *Reichraming*

Im Weißenbachtal gewinnen Sie Einblick in das wertvolle Ökosystem naturnaher Buchenwälder. Hier können Sie beobachten, wie sich die Landschaft vom einstigen Köhlerwald über den Nutzwald in der modernen Forstwirtschaft zum Naturwald im Nationalpark entwickelt.

**Ausgangspunkt:** Rundwanderung vom Parkplatz Weißenbach bei Reichraming. **Länge:** 5 Kilometer. **Gehzeit:** ca. 2 bis 3 Stunden.



## Wollgras, Alm & Wasserschwinde 🚶

*Reichraming*

Wer hätte vermutet, dass ein munter sprudelndes Quellbächlein im Wald sein jähes Ende findet? Wer denkt daran, dass unscheinbarer Torf unter einer mageren Feuchtwiese die Geschichte von 8.000 Jahren erzählt? Der Rundweg macht die Vielfältigkeit unserer Bergwelt am Ebenforst im Nationalpark Kalkalpen begreifbar.

**Ausgangspunkt/Einkehrmöglichkeit:** Ebenforstalm im Reichraminger Hintergebirge. **Länge:** 2 Kilometer. **Gehzeit:** ca. 1 Stunde. **Anstieg zur Ebenforstalm:** zu Fuß von Molln/Bodinggraben ca. 2 Stunden oder mit dem Rad von Molln oder Reichraming 1 ½ bis 2 Stunden.



## Wildnistrail Buchensteig 🚶

*Reichraming*

Einst nutzten Holzknechte und Almbauern diesen Weg ins Reichraminger Hintergebirge, heute erleben wir am Wildnistrail Buchensteig die Rückkehr der Waldwildnis. Entlang des Steiges finden sich besonders naturbelassene Buchenwälder, die als UNESCO-Weltnaturerbe ausgezeichnet sind.

**Ausgangspunkt:** Reichraming/Anzenbachschrannen.

**Länge:** 1. Etappe bis Wilder Graben 3 ½ Kilometer, 2. Etappe bis Große Klause 6 Kilometer. **Gehzeit eine Richtung:** ca. 3 ½ Stunden. Rückweg alternativ am Hintergebirgs-Radweg (8 km Schotterstraße) möglich. **Einkehrmöglichkeit:** Klaushütte.





## Nationalpark Themenwege

### Wasser-Spuren


#### *Bodinggraben bei Molln*

Folgen Sie dem Bachlauf der Krummen Steyrling zum schönsten Talchluss im Nationalpark Kalkalpen, dem Bodinggraben. Entdecken Sie urige Schluchtwälder, geheimnisvolle Quellen und blühende Almwiesen. Genießen Sie einen beeindruckenden Panoramablick auf die steilen Nordflanken des Sengsengebirges.

**Ausgangspunkt:** Molln/Bodinggraben, Parkplatz Scheiblingau.

**Länge:** ca. 5,5 Kilometer. **Gehzeit:** 1 ½ bis 2 Stunden.

**Einkehrmöglichkeit:** Jagahäusl.



### Natur-Spuren

#### *Roßleithen/Windischgarsten*

Urige Wälder mit mächtigen Tannen und alten Eiben begleiten Sie auf den Patzlberg. Beim „Rad der Zeit“ werfen Sie einen Blick zurück in die Vergangenheit und erfahren, wie die imposante Bergwelt des Windischgarstner Tals entstanden ist. Am Nationalpark Panoramaturm Wurbauerkogel genießen Sie bei guter Fernsicht den herrlichen Rundblick auf 21 Zweitausender-Gipfel und können die Ausstellung „Faszination Fels“ besuchen.

**Ausgangspunkt:** Villa Sonnwend oder Panoramaturm Wurbauerkogel bei Windischgarsten. **Gehzeit:** ca. 3 Stunden.

**Zur Rast laden ein:** Villa Sonnwend, Bergrestaurant Wurbauerkogel.



## Nationalpark Partner



Partner des Nationalpark Kalkalpen sind Gütesiegelbetriebe in der Region, die den Nationalpark Gedanken unterstützen. Sie stehen für die Vernetzung von Landwirtschaft, Gewerbe und Tourismus mit dem Nationalpark und tragen zur Förderung der regionalen Identität bei.

Partnerbetriebe genießen eine Reihe von Vorteilen:

- Autorisierte Partner sind berechtigt, die Wort-Bild Marke „Nationalpark Partner“ für Werbezwecke zu verwenden.
- Auf der Nationalpark Homepage ist ein entsprechender Infobereich eingerichtet und mit dem jeweiligen Partnerlink verknüpft.
- Partnerbetriebe sind in Werbemitteln des Nationalparks präsent, ihre Broschüren liegen in den Besucherzentren auf. Zusätzlich werden diese auch auf Messen und Events mitvertrieben.
- Partnerbetriebe werden bei der Organisation von Veranstaltungen oder bei Ausschreibungen beigezogen.
- Nationalpark Partner erhalten Infobroschüren für Aktivitäten im und um den Nationalpark für ihre Gäste.



Auch Schulen der Region sind bereits Nationalpark Partner. Ziel ist es, junge Menschen für Naturschutz und den Erhalt der Artenvielfalt zu sensibilisieren und zu Botschaftern der Nationalpark Idee zu machen.

**Mehr Infos unter:** [www.kalkalpen.at](http://www.kalkalpen.at)





## Nationalpark Shop



In den Nationalpark Besucherzentren und im Online Shop können Sie nützliche Wanderbegleiter wie Kartenmaterial, Wanderführer und Bestimmungsbücher sowie Spielwaren, nette Mitbringsel und regionale Produkte kaufen.

[eshop.kalkalpen.at](https://eshop.kalkalpen.at)



© Manhart

NATIONAL  
PARKS  
AUSTRIA



*Unser Naturerbe.*

*Nichts berührt uns  
wie das Unberührte.*

Entgeltliche Einschaltung

Mit Unterstützung von Bund und Europäischer Union

 Bundesministerium  
Klimaschutz, Umwelt,  
Energie, Mobilität,  
Innovation und Technologie

**LE 14-20**  
Entwicklung für den Ländlichen Raum

Europäischer  
Landwirtschaftsfonds für  
die Entwicklung des  
ländlichen Raums:  
Hier investiert Europa in  
die ländlichen Gebiete.







## Umweltfreundlicher Aufenthalt in der Region

- Anreise mit Intercity- bzw. Regionalzügen von Linz und Graz nach Windischgarsten. Der Rufbus von Windischgarsten auf den Hengstpass verkehrt nach einem fixen Fahrplan. Jede Fahrt muss mindestens 30 Minuten vor Abfahrt telefonisch bestellt werden. Taxi Rebhandl: Telefon 0664/907 60 20 bzw. 075 62/53 39.
- Anreise mit Regionalzügen von Linz/St. Valentin über Steyr in das Ennstal nach Großraming und Reichraming.

### Wandertaxi

- Ein beliebtes Service für die Mobilität bei Ihrem Wanderurlaub in der Nationalpark Kalkalpen Region: das Wandertaxi bringt Nächtigungsgäste bequem zum Ausgangspunkt ihrer Wanderung zurück.

Enns-, Steyr- und Kremstal: [www.steyr-nationalpark.at](http://www.steyr-nationalpark.at)

Windischgarstner Tal: [www.urlaubsregion-pyhrn-priel.at](http://www.urlaubsregion-pyhrn-priel.at)






## Sicher unterwegs

Für ein entspanntes Naturerlebnis und zu Ihrer Sicherheit ist eine geeignete Wanderausrüstung erforderlich. Wir empfehlen:

- Bergschuhe, Wanderstöcke
- Erste-Hilfe-Set
- Regenschutz und warme Kleidung
- ausreichend Proviant und Getränke
- Wanderkarte, ev. Kompass, GPS
- Fernglas, Handy, Sonnenschutz



## Richtiges Verhalten im Nationalpark

Bitte bleiben Sie auf den markierten Wanderwegen und betreten Sie keine Feuchtflächen. Radfahren, Reiten und Skitouren gehen ist auf ausgewiesenen Routen gestattet.

Entnehmen Sie keine Pflanzen, hinterlassen Sie keinen Müll und verursachen Sie keinen Lärm. Campieren und Feuermachen ist auf zwei Biwakplätzen gestattet. Hunde bitte an die Leine. Fischen ist nicht gestattet. Fahrverbot für Kraftfahrzeuge.











## Nationalpark Zentrum Molln

Verwaltung

A-4591 Molln, Nationalpark Allee 1

+43 (0) 75 84 / 36 51

[nationalpark@kalkalpen.at](mailto:nationalpark@kalkalpen.at)



## Besucherzentrum Ennstal

Ausstellung *Wunderwelt Waldwildnis*

A-4462 Reichraming, Eisenstraße 75

+43 (0) 72 54 / 84 14-0

[info-ennstal@kalkalpen.at](mailto:info-ennstal@kalkalpen.at)



## Panoramaturm Wurbauerkogel

Ausstellung *Faszination Fels*

A-4581 Rosenau, Wurbauerkogel 29

+43 (0) 75 62 / 200 46

[panoramaturm@kalkalpen.at](mailto:panoramaturm@kalkalpen.at)



## Villa Sonnwend National Park Lodge

A-4575 Roßleithen, Mayrwinkl 80

+43 (0) 75 62 / 205 92

[villa-sonnwend@kalkalpen.at](mailto:villa-sonnwend@kalkalpen.at)



## Infostelle Windischgarsten

A-4580 Windischgarsten, Bahnhofstraße 2

+43 (0) 75 62 / 52 66-17

[info-wdg@kalkalpen.at](mailto:info-wdg@kalkalpen.at)



## Infostelle Hengstpasshütte

A-4581 Rosenau, Am Hengstpass 13

+43 (0) 75 84 / 39 51-350

[info-hengstpass@kalkalpen.at](mailto:info-hengstpass@kalkalpen.at)



### Nationalpark Oö. Kalkalpen

**Reiseservice:** Es gelten die allgemeinen Geschäftsbedingungen für Reisebüros. Mehr Info unter [www.kalkalpen.at](http://www.kalkalpen.at).



Organisation  
der Vereinten Nationen  
für Bildung, Wissenschaft  
und Kultur



Alte Buchenwälder und  
Buchenurwälder der Karpaten  
und anderer Regionen Europas  
• Welterbe seit 2017

Gedruckt nach der Richtlinie „Druckerzeugnisse“ des Österreichischen  
Umweltzeichens, Johann Sandler  
GesmbH & Co KG, UW-Nr. 750



Bundesministerium  
Klimaschutz, Umwelt,  
Energie, Mobilität,  
Innovation und Technologie

**Impressum** Herausgeber Nationalpark Oö. Kalkalpen GmbH, FN 158230 t

Redaktion Iris Egelseer, Angelika Stückler Fotos Buchner, Bundesforste

Nationalpark Betrieb Kalkalpen, I. & G. Egelseer, Fuchs, Gattermann, Hajjes,

Jack Wolfskin/G. Danuser, Königshofer, Kubalek, Laussamayer, Leitner, Marc Graf/

Sonvilla-Graf OG, Marek, Maybach, A. & R. Mayr, Mayrhofer, Nationalpark Kalkalpen,

Punz, Pühringer, Rheinzing, Rieder, Rubasch, Schäfer, Sieghartsleitner, Stückler, Theny,

Video-TV Koch, Weigand, Zimmermann Kartografie CARTO.AT Topografische Rohdaten

© BEV, KM500R, 6. 5. 2022 Grafik Andreas Mayr Umschlag D.sign Berger-Dietl Ausgabe 5/22

Änderungen vorbehalten

[www.kalkalpen.at](http://www.kalkalpen.at)



.com/  
Waldwildnis