

**AUSWERTUNGEN DER MESSDATEN DES
NIEDERSCHLAGSMESSNETZES IM
NATIONALPARK KALKALPEN
FÜR DEN BEREICH
HINTERGEBIRGE - GROSSER BACH
FÜR DAS JAHR 1999**

**MANFRED BOGNER
THOMAS LEHNER**

Anschrift der Verfasser

BOGNER & LEHNER OEG
Meteorologie - Technik - Service

A - 4502 St. Marien, Weichsteten Ost 1
Tel. 07227 / 8070
Mobiltelefon: 0663 / 9677300
e - mail: m-bogner@magnet.at

INHALTSVERZEICHNIS

1.	Einleitung	2
2.	Lagebeschreibung der Messstellen	3
3.1	Monatsübersicht Mai 1999	5
3.2	Monatsübersicht Juni 1999	7
3.3	Monatsübersicht Juli 1999	9
3.4	Monatsübersicht August 1999	11
3.5	Monatsübersicht September 1999	13
3.6	Monatsübersicht Oktober 1999	15

1. Einleitung

In den Jahren 1996 und 1997 wurde im Nationalpark Kalkalpen ein Niederschlagsmessnetz aufgebaut. Mit 35 Meßstationen ist dieses Messnetz weltweit eines der dichtesten. Die Niederschlagsmessgeräte wurden nach den Anforderungen des Nationalparks von der Firma Bogner & Lehner OEG gefertigt. Das Messprinzip basiert auf einem Wippensystem: ein Auffanggefäß (Löffel) entleert selbständig bei einer definierten Wassermenge und gibt ein Signal an das Datenaufzeichnungsgerät weiter. Diese Impulse werden alle 10 Minuten gespeichert.

Im Rahmen einer monatlichen Wartung der Meßstationen werden die Messdaten mittels Computers ausgelesen und geprüft. Zusätzlich zu den statistischen Auswertungen der Niederschlagsverhältnisse werden jährlich Starkniederschlagsereignisse ausgewertet.

Im Folgenden werden die Niederschlagssummen für den Bereich Hintergebirge - Großer Bach für den Zeitraum Mai bis Oktober 1999 dargestellt.

2. Lagebeschreibung der Meßstationen

Ebenforstalm

EA

Der Standort liegt in einer Seehöhe von 1050m bei nördlicher Breite von 47°48'23" und östlicher Länge von 14°25'19" im Bundesforstgebiet Reichraming. Die Meßstelle befindet sich auf einer Kahlschlagfläche etwa 750m Luftlinie nördlich der bewirtschafteten Ebenforstalm und wurde am 19. Juli 1996 errichtet.

Große Klause

GK

Der Standort liegt in einer Seehöhe von 485m bei nördlicher Breite von 47°47'50" und östlicher Länge von 14°28'36" im Bundesforstgebiet Reichraming. Am 19. Juli 1996 wurde die Meßstelle auf einer Lichtung in Bachnähe (Großer Bach) gegenüber der Abzweigung der Forststraße Waldbahnstraße und Mitterwandgraben installiert.

Jörglalm

JA

Der Standort liegt in einer Seehöhe von 800m bei nördlicher Breite von 47°47'03" und östlicher Länge von 14°26'02" im Bundesforstgebiet Reichraming. Am 31. Juli 1997 wurde die Meßstelle auf einer Schlagfläche östlich der Jagdhütte installiert.

Mieseck

MI

Der Standort liegt in einer Seehöhe von 1220m bei nördlicher Breite von 47°49'00" und östlicher Länge von 14°25'26" im Bundesforstgebiet Reichraming. Am 31. Juli 1997 wurde die Meßstelle auf einer Schlagfläche oberhalb der Forststraße errichtet.

Reichraming

RR

Meßstation des Hydrographischen Dienstes Oberösterreich. Seehöhe 360m bei nördlicher Breite von 47°53'35" und östlicher Länge von 14°27'56" im Ortsgebiet von Reichraming.

Saigerin

SG

Der Standort liegt in einer Seehöhe von 725m bei nördlicher Breite von 47°44'13" und östlicher Länge von 14°30'48" im Bundesforstgebiet Reichraming. Am 31. Juli 1997 wurde die Meßstelle auf der Lichtung gegenüber der Jagdhütte, in der Nähe des Saigerinbaches errichtet.

Sitzenbachhütte

SI

Die Meßstelle befindet sich in einer Seehöhe von 895m bei nördlicher Breite von 47°44'52" und östlicher Länge von 14°26'48" im Bundesforstgebiet Spital am Pyhrn. Sie wurde am 19. Juli 1996 auf der Wiese südlich der Jagdhütte errichtet.

Wallerhütte

WH

Der Standort liegt in einer Seehöhe von 550m bei nördlicher Breite von 47°46'18" und östlicher Länge von 14°28'22" im Bundesforstgebiet Reichraming. Am 19. Juli 1996 wurde die Meßstelle auf der Freifläche zwischen Wallerhütte und der Wildfütterung in Bachnähe (Sitzenbach) installiert.

Weißbach

WB

Die Meßstelle befindet sich in einer Seehöhe von 400m bei nördlicher Breite von 47°51'27" und östlicher Länge von 14°26'25" im Bundesforstgebiet Reichraming. Sie wurde am 19. Mai 1999 bei der Abzweigung Kleiner und Großer Weißbach errichtet.

Zöbelboden

ZB

Die Station befindet sich in einer Seehöhe von 910m bei nördlicher Breite von 47°50'18" und östlicher Länge von 14°26'26" im Bundesforstgebiet Reichraming. Das Niederschlagsmeßgerät wurde am 31. Juli 1997 auf der Wildwiese installiert. An diesem Standort erfolgen gleichzeitig Niederschlagsmessungen des Umweltbundesamtes Wien.

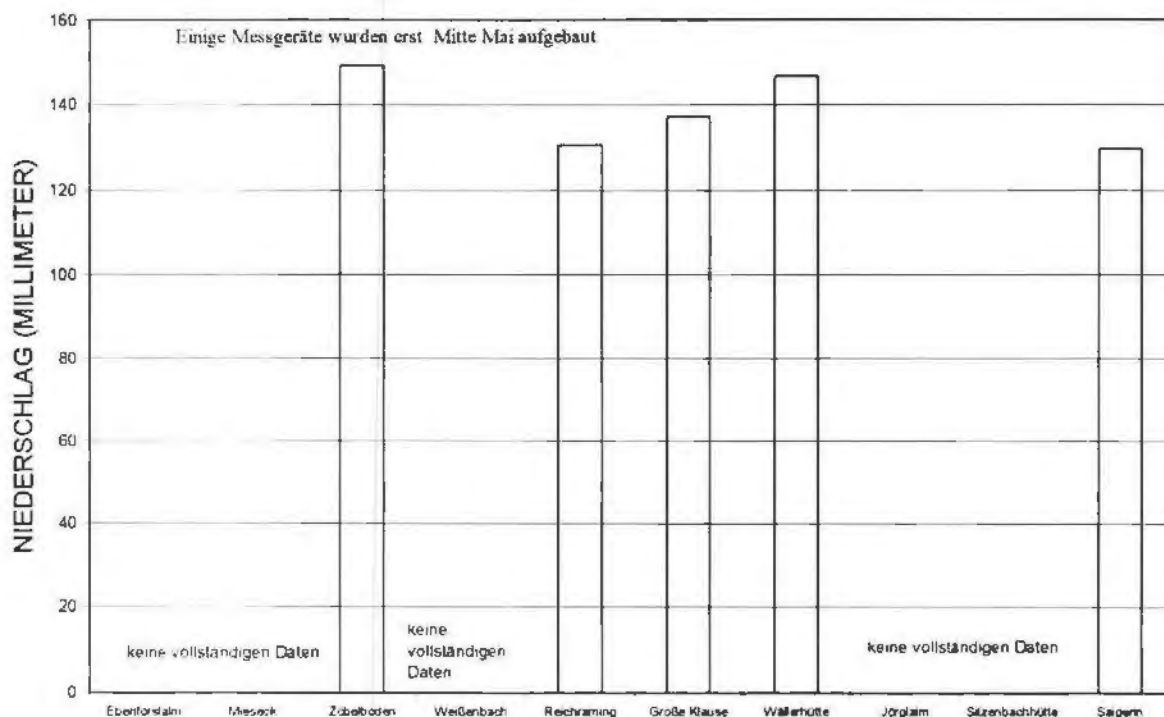
Abkürzungen für Tabellen:

EA	Ebenforstalm
GK	Große Klause
JA	Jörglalm
MI	Mieseck
RR	Reichraming
SG	Saigerin
SI	Sitzenbachhütte
WB	Weißbach
WH	Wallerhütte
ZB	Zöbelboden

3.1. Monatsübersicht Mai 1999

Der Mai 1999 war ein milder und sonniger Frühlingsmonat. Die Temperaturen lagen 2°C über den Durchschnittswerten, die Anzahl der Sonnenscheinstunden lag 20% bis 30% über den langjährigen klimatologischen Mittelwerten. Im Nordbereich der Region entsprachen die Niederschlagsmengen dem Durchschnitt oder lagen aufgrund von gewittrigen Regenschauern (Bereich Bodinggraben) bis zu 30% darüber. Im Südbereich wurde etwa 10% weniger Niederschlag registriert, im Bereich Windischgarsten lagen die Niederschlagsmengen aufgrund von gewittrigen Regenschauern 20% über dem Durchschnitt.

Von Monatsbeginn bis zum 10. war es und mild. Es kam jedoch wiederholt zu gewittrigen Regenschauern, die am 8. ergiebig ausfielen. Danach stellte sich bis 24. kühles und regnerisches West- und Nordwestwetter ein, es wurden die tiefsten Temperaturen des Monats registriert. Nur zwischen 16. und 19. war es niederschlagsfrei. Ab dem 24. kam es zu einer Erwärmung. Die höchsten Temperaturen wurden gegen Monatsende registriert. In diesem Zeitraum kam es wiederholt zu heftigen gewittrigen Regenschauern, wobei es im Bereich Breitenau - Bodinggraben am 29. zu einem Jahrhundertniederschlag kam. Eine Gewitterzelle zog vom Reichraminger Hintergebirge in den Bodinggraben und brachte extreme Niederschlagsmengen (z.B. bis zu 75 mm in einer Stunde an der Station Steyrernquelle) und Hagel.



Monatssummen des Niederschlages (in Millimeter) an den Stationen im Bereich Hintergebirge - Großer Bach für Mai 1999

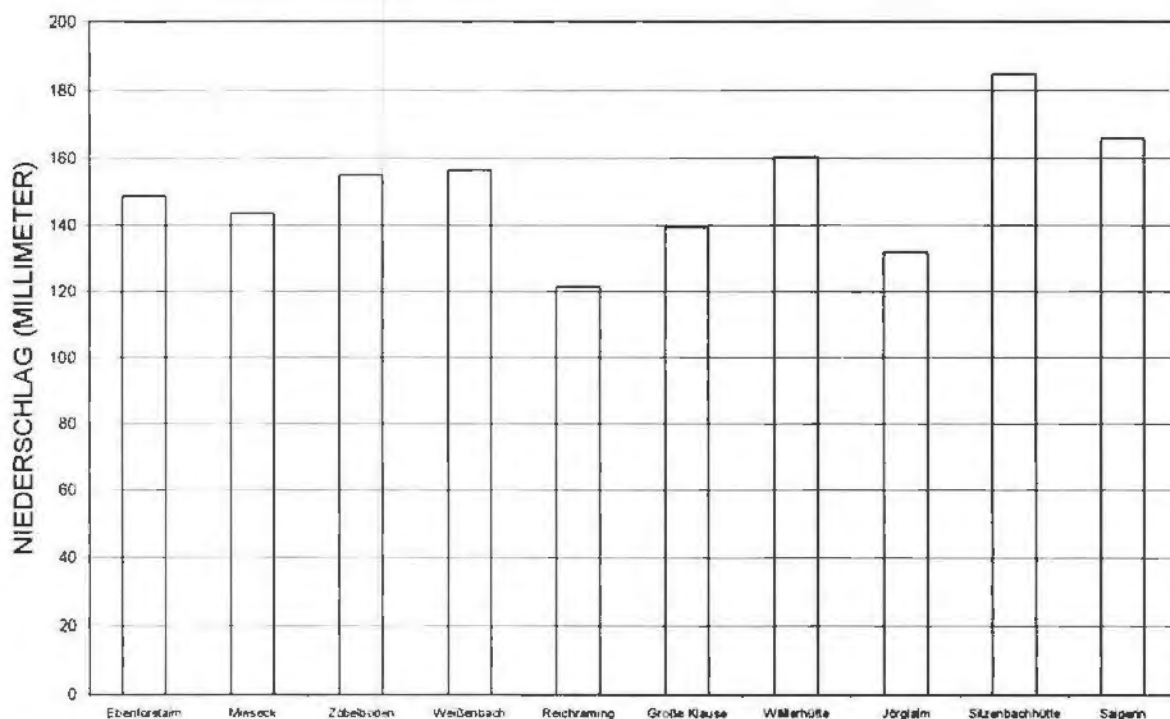
Tagessummen des Niederschlages (in Millimeter) an den Stationen im Bereich Hintergebirge
- Großer Bach für Mai 1999

DATUM	EA	MI	ZB	WB	RR	GK	WH	JA	SI	SG
01.05.99					13.3	1.9	1.7			0.8
02.05.99					1.5	4.5	1.4			3.1
03.05.99			0		0	0.1	0			0.1
04.05.99			0.6		0	0.9	1.1			0.8
05.05.99			0.1		0	0	0			0
06.05.99			4.4		3.4	3.7	4.6			5.0
07.05.99			0		0	0.1	0			0
08.05.99			28.6		27.9	26.3	32.0			38.4
09.05.99			0		0	0	0.2			0.3
10.05.99			4.1		5.7	2.6	3.7			3.0
11.05.99			22.8		19.3	15.4	11.8			9.5
12.05.99			13.6		10.2	8.9	6.8			4.5
13.05.99			4.0		2.8	3.5	4.2			3.8
14.05.99			8.9		4.0	6.7	8.6			6.5
15.05.99			2.9		3.0	9.6	8.2			5.1
16.05.99			0.1		0	0	0			0
17.05.99			0		0	0	0			0
18.05.99			0		0	0	0			0
19.05.99	0	0	0	0	0	0	0		0	0
20.05.99	15.2	15.8	16.2	15.2	15.5	16.2	19.5		19.6	20.1
21.05.99	9.0	5.4	1.4	5.5	12.8	2.6	4.4		2.4	2.4
22.05.99	12.4	11.2	9.5	6.8	6.9	6.5	7.0		6.9	3.6
23.05.99	0	0.1	0.2	1.0	2.3	0	0		0.2	0
24.05.99	0	0	0	0	0	0	0		0	0
25.05.99	0.1	0.5	0	0	0	0.2	0		0	0.1
26.05.99	0	0	0	0	0	0	0		0	0
27.05.99	0.5	0	0	0	0	0	3.7		8.9	2.5
28.05.99	0	0	0	0	0	0.1	0		0	0
29.05.99	37.0	44.4	27.0	24.3	1.8	22.4	18.2		13.1	14.0
30.05.99	0.6	0	0.1	0.7	0.2	0.2	0.2		0.1	0.1
31.05.99	6.7	4.5	4.8	3.9	0	4.9	9.4		9.6	6.0
Summe			149.3		130.6	137.3	146.7			129.7

3.2. Monatsübersicht Juni 1999

Im Juni 1999 entsprachen die Temperaturen größtenteils dem Durchschnitt oder lagen geringfügig darüber. Die Niederschlagsmengen lagen in der gesamten Region etwa 10% bis 20% unter den langjährigen klimatologischen Durchschnittswerten. Auf den Bergen wurden etwa 10% weniger Sonnenscheinstunden registriert als im langjährigem Mittel, in den Tälern etwa um 15% mehr.

Nach einem niederschlagsfreien und warmen Monatsbeginn - es wurden die höchsten Temperaturen des Monats registriert - herrschte regnerisches und kühles Westwetter. Ab 5. stellte sich eine föhnige Südwestströmung ein und es wurde wärmer, ehe eine Kaltfront am 8. zu Regen und einer markanten Abkühlung führte. Die nächsten Tage waren mit Ausnahme eines Kaltfrontdurchganges am 11. sonnig und niederschlagsfrei. Von 14. bis 18. herrschte Tiefdruckwetter. Es regnete täglich und es war kühl. Nach kurzem Hochdruckeinfluß am 19. und 20. kam es am 21. in der Region bei Nordwestwetter zu heftigen gewittrigen Regenschauern. Es kam zu einer deutlichen Abkühlung und es wurden die tiefsten Temperaturen des Monats registriert. Danach stiegen die Temperaturen bei Hochdruckeinfluß an, es war sonnig und niederschlagsfrei, ehe es ab 27. erneut regnerisch wurde.



Monatssummen des Niederschlages (in Millimeter) an den Stationen im Bereich Hintergebirge - Großer Bach für Juni 1999

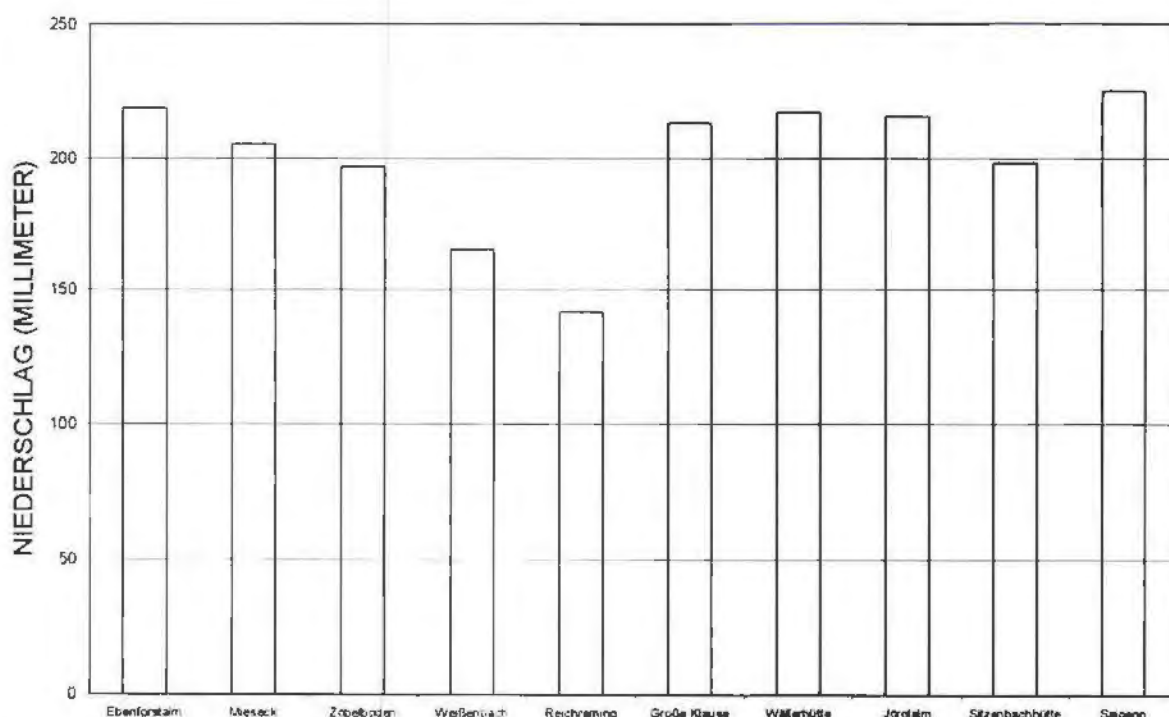
Tagessummen des Niederschlages (in Millimeter) an den Stationen im Bereich Hintergebirge
 - Großer Bach für Juni 1999

DATUM	EA	MI	ZB	WB	RR	GK	WH	JA	SI	SG
01.06.99	0	0	0	0	0	0	0		0	0
02.06.99	3.3	4.0	6.5	8.6	4.0	3.9	5.6		4.6	1.7
03.06.99	0.4	0.6	1.3	2.3	0	0.4	0.5		0.3	1.7
04.06.99	0.8	1.1	0.6	0.9	1.5	1.2	1.5		2.8	3.0
05.06.99	0	0	0.1	0	0	0	0	0	0	0
06.06.99	0	0.1	0	0	0	0	0	0	0.3	0
07.06.99	0	0	0	0	0	0	0	0	0	0
08.06.99	10.7	10.2	12.2	11.1	13.0	12.9	12.6	7.4	14.1	13.0
09.06.99	0	0	0	0.1	0	0	0	0	0	0.1
10.06.99	0	0	0	0	0	0	0	0	0	0
11.06.99	9.5	9.2	7.6	5.6	6.6	7.8	7.6	6.9	12.9	13.1
12.06.99	0	0	0	0	0	0	0	0.1	0	0
13.06.99	0	0	0	0	0	0	0	0	0	0
14.06.99	2.8	2.6	1.5	2.2	0.8	5.8	12.2	5.5	9.5	0.1
15.06.99	1.8	1.6	0.9	1.5	3.0	0.7	0.9	2.8	0.9	6.5
16.06.99	22.0	22.6	20.8	18.9	16.3	19.3	16.9	17.8	17.1	24.1
17.06.99	17.6	15.8	15.5	19.9	3.1	16.6	16.8	11.5	10	22.2
18.06.99	7.3	5.9	5.6	4.9	5.8	5.1	5.6	7.0	10.6	6.2
19.06.99	0	0	0	0	0	0	0	0	3.6	0
20.06.99	0	0	0	0	0	0	0	0	0	0
21.06.99	52.5	48.4	55.9	54.1	41.9	41.1	53.5	52.7	69.0	42.5
22.06.99	6.5	6.6	11.1	11.5	5.6	12.8	13.1	7.2	9.3	12.9
23.06.99	0	0	0	0	0	0	0	0	0	0
24.06.99	0	0	0	0.1	0	0	0	0	0	0
25.06.99	0	0	0	0.4	0	0	0	0	0	0
26.06.99	0	0	0.1	0.2	0.1	0	0	0	0	0
27.06.99	0	0	0.1	0.3	8.5	0	0.1	0	0	2.2
28.06.99	6.7	8.2	7.7	7.0	7.0	7.1	8.4	6.0	10.3	11.3
29.06.99	0	0	0	0	0	0	0	0	0.1	0.1
30.06.99	6.9	6.7	7.6	6.9	4.3	4.7	5.1	7.1	9.3	5.2
Summe	148.8	143.6	155.1	156.5	121.5	139.4	160.4	132.0	184.7	165.9

3.3. Monatsübersicht Juli 1999

Die Temperaturen lagen im Juli 1999 etwa 1°C bis 1.5°C über den langjährigen klimatologischen Mittelwerten. Die Anzahl der Sonnenscheinstunden entsprach dem Durchschnitt. Aufgrund von gewittrigen Regenschauern fielen die Niederschlagsmengen unterschiedlich aus. Im Großteil des Nordbereiches lagen sie etwa 10% unter dem Durchschnitt, während im Bereich Bodinggraben bis zu 20% mehr registriert wurden. Im Südbereich des Sengsengebirges entsprachen sie dem Durchschnitt oder sie lagen geringfügig darüber.

Zu Monatsbeginn war es bei Hochdruckeinfluß sonnig, niederschlagsfrei und warm. Am 5. wurden die höchsten Temperaturen des Monats registriert. Eine Kaltfront am 6. führte zu einer markanten Abkühlung. Danach war es bei Tiefdruckeinfluß und Westwetter bis zum 16. kühl und es regnete täglich, wobei die Niederschläge am 7. und 8. sehr ergiebig ausfielen. Mehrere Kaltfronten überquerten in diesem Zeitraum die Region. Danach stellte sich bis 21. Hochdruckwetter ein. Es kam jedoch erneut zu heftigen gewittrigen Regenschauern. Ab 22. kam es bei Nordwestwetter und Kaltfrontdurchgang zu einer markanten Abkühlung, es wurden die tiefsten Temperaturen des Monats registriert. Danach blieb es regnerisch und kühl. Ab 25. setzte sich sommerliches Hochdruckwetter durch, es war niederschlagsfrei und die Temperaturen stiegen bis zum Monatsende täglich an.



Monatssummen des Niederschlages (in Millimeter) an den Stationen im Bereich Hintergebirge - Großer Bach für Juli 1999

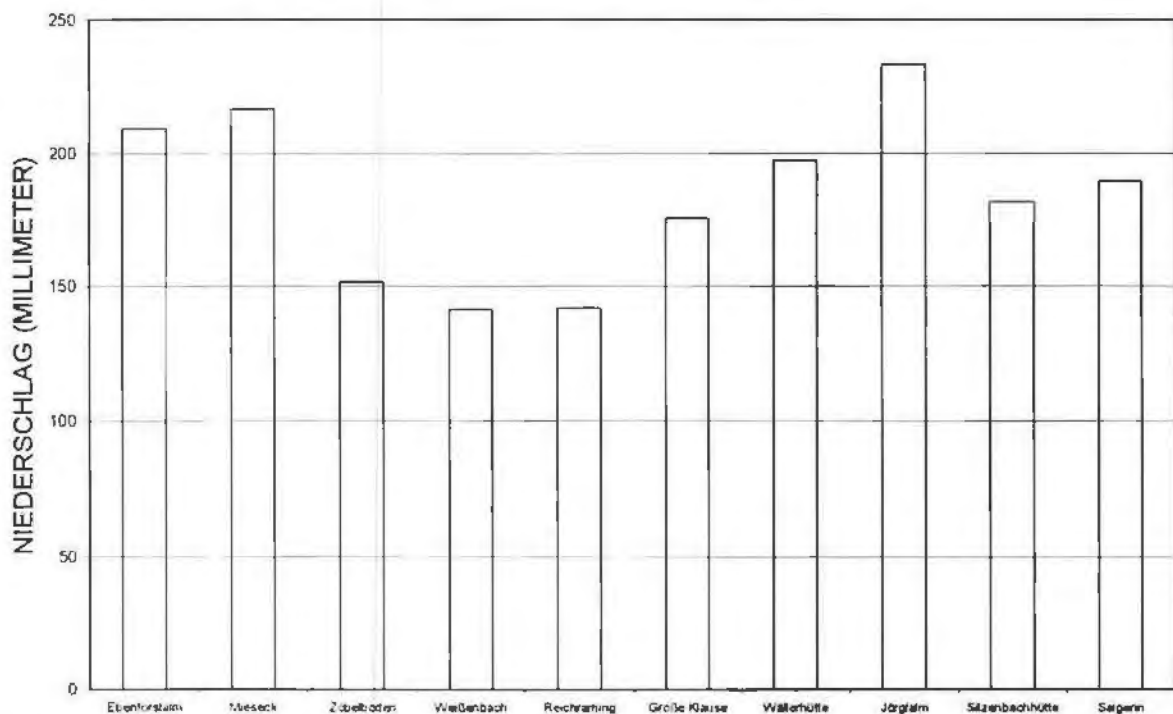
Tagessummen des Niederschlages (in Millimeter) an den Stationen im Bereich Hintergebirge
- Großer Bach für Juli 1999

DATUM	EA	MI	ZB	WB	RR	GK	WH	JA	SI	SG
01.07.99	0	0	0	0	0	0	0	0	0	0
02.07.99	0	0	0	0	0	0.1	1.1	0.1	0.7	0.6
03.07.99	0	0	0	0	0	0	0	0	0	0
04.07.99	0	0	0	0	0	0	0	0	0	0
05.07.99	0	0	0	0	0	0	0	0	0	0
06.07.99	0	0	0	0	0	0	0	0	0.1	0
07.07.99	21.4	20.3	21.8	17.4	12.7	19.1	18.7	20.2	20.7	20.7
08.07.99	29.2	25.1	18.7	19.0	17.2	16.4	16.1	29.3	23.0	20.1
09.07.99	18.4	19.3	19.4	16.6	16.2	16.8	18.6	14.3	20.0	19.6
10.07.99	6.5	7.3	8.1	8.3	8.4	8.6	10	7.7	9.1	9.8
11.07.99	1.5	1.4	0.9	0.7	0.7	1.3	2.2	1.7	1.3	1.1
12.07.99	0.8	3.1	19.9	12.7	9.0	5.9	5.8	0.7	0.4	0.4
13.07.99	16.0	15.5	18.1	12.1	9.2	41.1	30.3	18.7	13.8	39.4
14.07.99	8.7	9.0	6.8	8.3	7.7	6.4	5.6	5.5	6.8	4.5
15.07.99	0.5	0.2	0	0	0	0.9	1.2	0.7	2.2	1.6
16.07.99	3.5	2.6	0.8	0.1	0.9	0.9	2.4	2.5	4.9	4.6
17.07.99	0	0	0	0	0	0	0	0	0	0
18.07.99	0	0	0	0	0	0	0	0	0	0
19.07.99	0	0	0	0	0	0	0	0	0	0
20.07.99	38.0	29.3	13.0	9.1	6.4	24.8	22.7	44.3	14.0	8.4
21.07.99	12.3	13.1	9.5	9.4	12.5	9.3	22.7	14.2	27.5	37.7
22.07.99	53.0	49.7	48.3	42.1	30.3	52.1	52.0	47.4	45.4	46.4
23.07.99	8.3	8.4	10.6	9.4	10.3	9.5	8.0	7.7	8.2	9.8
24.07.99	0.8	1.0	0.5	0	0	0	0.1	0.7	0.3	0.1
25.07.99	0	0	0	0	0	0	0	0	0	0
26.07.99	0	0	0.5	0	0	0	0	0	0	0
27.07.99	0	0	0	0	0	0	0	0	0	0
28.07.99	0	0	0	0	0	0	0	0	0	0
29.07.99	0	0	0	0	0	0	0	0	0	0.1
30.07.99	0	0	0	0	0	0	0	0	0	0
31.07.99	0	0	0	0	0	0	0	0	0	0
Summe	218.9	205.3	196.9	165.2	141.5	213.2	217.5	215.7	198.4	224.9

3.4. Monatsübersicht August 1999

Im August 1999 entsprachen die Temperaturen den langjährigen klimatologischen Mittelwerten oder lagen etwa darüber. Die Anzahl der Sonnenscheinstunden lag sowohl auf den Bergen als auch in den Tälern etwa 10% unter dem Durchschnitt. Im Nordbereich wurden 10% mehr Niederschlag registriert als im langjährigem Durchschnitt. Aufgrund von heftigen gewittrigen Regenschauern lagen sie örtlich (z.B. Bereich Bodinggraben) bis zu 40% darüber. Im Südbereich fiel 10% bis 20% mehr Regen als normal.

Von 1. bis 8. herrschte sommerliches Hochdruckwetter. Es war sonnig, niederschlagsfrei und warm. Es wurden die höchsten Temperaturen des Monats registriert. Die Schönwetterperiode wurde durch eine Störung in der Nacht von 6./7. unterbrochen, es regnete leicht. Von 9. bis 20. kam es mit Ausnahme des 14. täglich zu Regen. Während dieser Periode mit West- und Nordwestwetter war es kühl, am 13. wurden die tiefsten Temperaturen des Monats registriert. Von 21. bis 26. herrschte Hochdruckeinfluß. Es wurde bei Sonnenschein wärmer und es blieb niederschlagsfrei. Diese kurze Periode wurde in der Nacht zum 27. mit einem Kaltfrontdurchgang beendet. Es kam zu einer deutlichen Abkühlung und zu heftigen gewittrigen Regenschauern. Danach blieb es bei Westwetter bis zum Monatsende regnerisch und kühl. Es wurden erneut heftige gewittrige Regenschauer beobachtet.



Monatssummen des Niederschlages (in Millimeter) an den Stationen im Bereich Hintergebirge - Großer Bach für August 1999

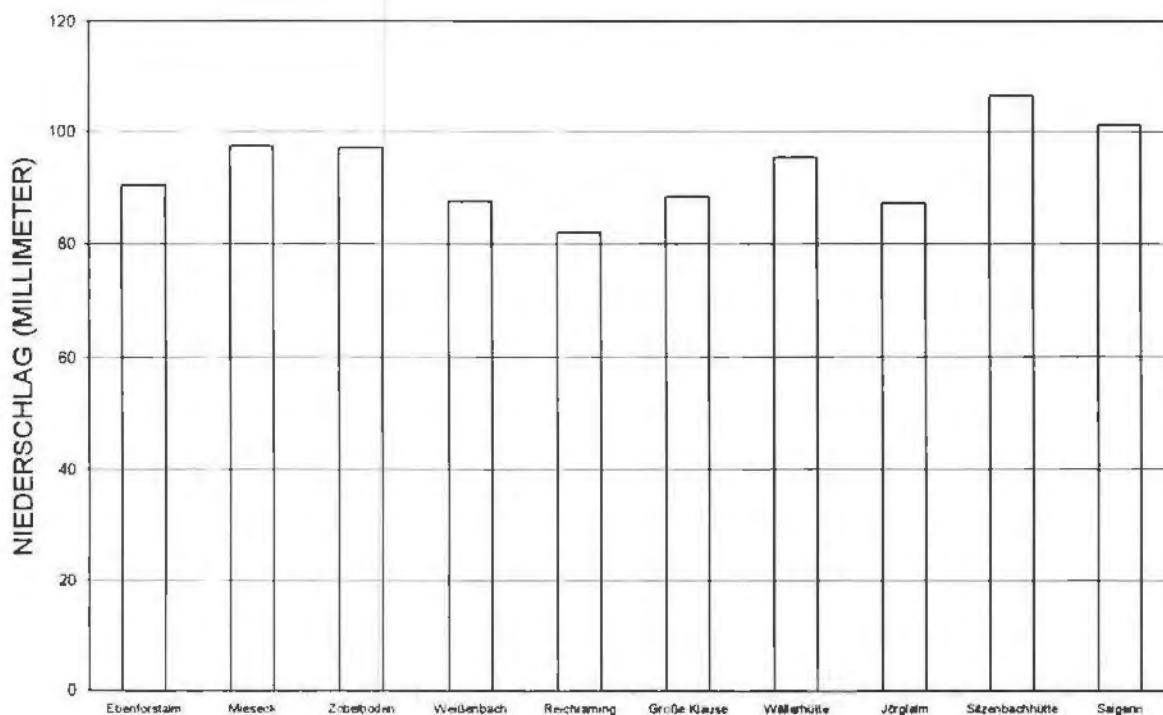
Tagessummen des Niederschlages (in Millimeter) an den Stationen im Bereich Hintergebirge
 - Großer Bach für August 1999

DATUM	EA	MI	ZB	WB	RR	GK	WH	JA	SI	SG
01.08.99	0	0	0	0	0	0	0	0	0	0
02.08.99	0	0	0	0	0	0	0.2	0.4	0	0
03.08.99	0	0	0	0	0	0	0	0	0	0
04.08.99	0	0	0	0	0	0	0	0	0	0
05.08.99	0	0	0	0	0	0	0	0.1	0	0
06.08.99	1.4	1.0	0	0	0	0.6	0.2	2.4	0	0.3
07.08.99	0.1	0	0.1	0.2	0	0.2	1.0	1.0	2.8	6.1
08.08.99	0	0	0	4.7	0	0	0	0	0	0
09.08.99	6.4	6.4	9.3	15.6	15.8	8.6	13.5	8.5	9.7	9.2
10.08.99	9.5	9.9	6.1	5.0	6.6	3.8	6.2	7.5	5.7	14.3
11.08.99	3.8	5.2	4.9	1.0	0.6	4.7	6.4	7.4	2.6	3.5
12.08.99	1.9	1.3	0.3	0	0	1.9	1.1	3.7	3.0	2.2
13.08.99	0	0	0	0	0	0	0.1	0	0	0
14.08.99	0	0	0	0	0	0.1	0	0.1	0	0
15.08.99	4.7	5.2	5.3	6.0	5.0	3.4	5.6	5.2	5.3	4.9
16.08.99	23.5	26.1	24.1	22.3	21.5	23.0	23.6	27.7	24.6	23.5
17.08.99	0	0	0.1	0.2	0	0.1	0.4	0.1	0.3	0.4
18.08.99	0.8	1.0	1.5	3.8	3.3	0.6	1.4	1.3	1.8	0.8
19.08.99	25.0	25.6	19.4	16.5	15.9	17.1	18.7	17.4	18.9	20.1
20.08.99	3.5	3.6	4.1	3.9	3.1	3.0	3.8	3.4	4.2	4.7
21.08.99	0	0	0.1	0	0	0	0	0	0.1	0
22.08.99	0.1	0	0	0	0	0.1	0	0.1	0	0
23.08.99	0.2	0.1	0	0	0	0.1	0	0	0	0.1
24.08.99	0	0	0	0	0	0	0	0.1	0	0
25.08.99	0	0	0	0	0	0	0	0	0	0.1
26.08.99	54.4	52.1	33.4	26.4	18.7	62.2	60.4	79.6	55.4	42.7
27.08.99	1.7	1.9	1.6	1.5	1.4	1.1	1.5	1.5	3.9	2.6
28.08.99	38.9	43.3	22.2	23.3	32.9	22.3	30.5	33.6	22.5	35.2
29.08.99	19.9	20.5	9.8	8.4	8.5	11.6	12.0	18.5	10.6	7.3
30.08.99	2.0	2.4	1.6	0.9	5.0	1.6	2.7	1.6	2.6	4.3
31.08.99	11.8	11.2	7.7	1.6	3.4	9.4	8.2	12.1	7.4	7.1
Summe	209.6	216.8	151.6	141.3	141.7	175.5	197.5	233.3	181.4	189.4

3.5. Monatsübersicht September 1999

Der September war ein warmer, sonniger und niederschlagsarmer Herbstmonat. Die Temperaturen lagen 2°C bis 3°C über den langjährigen Mittelwerten. In der Region wurden im Nordbereich des Sengsengebirges 60% bis 70% weniger Niederschlag registriert als im Durchschnitt, im Südbereich 50% bis 60% weniger. Die Anzahl der Sonnenscheinstunden betrug etwa 20% mehr als im langjährigen klimatologischen Durchschnitt.

Zum Monatsbeginn herrschte kühles und regnerisches Westwetter, am 2. mit heftigen gewittrigen Regenschauern. Es wurden die tiefsten Temperaturen des Monats registriert. Ab 4. stellte sich eine Hochdruckwetterlage ein. Es war mit Ausnahme einer schwachen Störung mit Regen in der Nacht von 6. auf 7. niederschlagsfrei und sonnig. Die Temperaturen stiegen täglich an und erreichten um die Monatsmitte die höchsten Tageswerte. Ab 17. kam es bei Südwest- und Westwetter wiederholt zu Regen und es wurde etwas kühler. Nach niederschlagsfreien und sonnigen Tagen von 22. bis 24. waren die letzten Tage des Monats unbeständig. Mehrere Störungen überquerten die Region, es kam zu Regen und es wurde kühler.



Monatssummen des Niederschlages (in Millimeter) an den Stationen im Bereich Hintergebirge - Großer Bach für September 1999

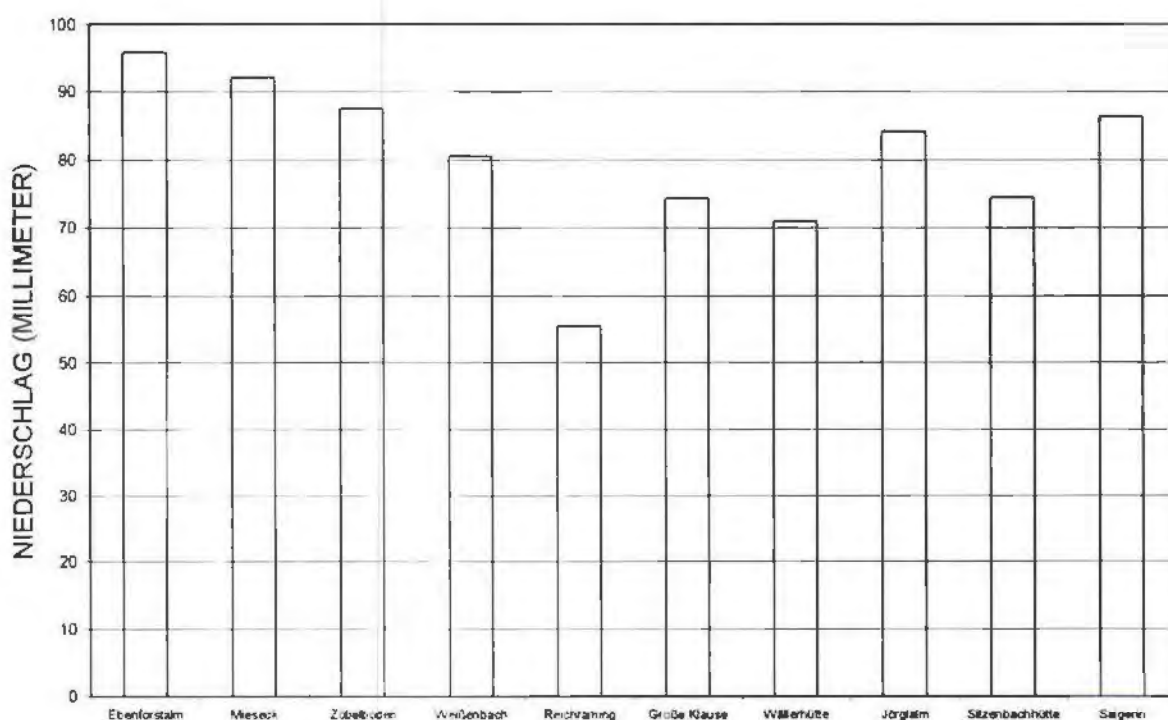
Tagessummen des Niederschlages (in Millimeter) an den Stationen im Bereich Hintergebirge
 - Großer Bach für September 1999

DATUM	EA	MI	ZB	WB	RR	GK	WH	JA	SI	SG
01.09.99	7.9	8.5	7.7	11.1	15.1	10.5	11.3	11.0	14.3	13.5
02.09.99	30.0	31.3	34.6	30.0	34.2	32.5	36.2	27.6	31.1	39.7
03.09.99	2.1	2.6	2.7	2.2	2.0	3.3	3.6	3.4	3.8	3.3
04.09.99	0	0	0.1	0	0	0.1	0	0	0	0.1
05.09.99	0	0	0	0	0	0.1	0	0	0	0
06.09.99	0.1	0.1	0.1	0.2	0.4	0	0	0.1	0	0
07.09.99	5.4	5.5	2.2	1.7	0.8	3.6	5.5	6.8	13.1	2.7
08.09.99	0.1	0.1	0	0	0	0.1	0	0	0	0
09.09.99	0.1	0	0	0	0	0	0	0.1	0	0
10.09.99	0	0	0	0	0	0.1	0	0	0	0
11.09.99	0.1	0	0	0.1	0	0.2	0	0.1	0	0.1
12.09.99	0	0	0	0	0	0.1	0	0	0	0.2
13.09.99	0	0	0	0.1	0	0.2	0	0.1	0	0.1
14.09.99	0.1	0	0.1	0	0	0.1	0.1	0	0	0.2
15.09.99	0	0	0	0	0	0.1	0	0	0	0.1
16.09.99	0	0	0	0	0	0.1	0	0	0	0
17.09.99	0	0	0	0	0	0.1	0	0.1	0	0.2
18.09.99	0	0	0	0	0	0.1	0	0	0	0
19.09.99	0	0	0	0.1	0	0	0	0	0	0
20.09.99	0	0.1	0	0	0	0.2	0	0.1	0.2	0.6
21.09.99	10.9	12.3	12.4	10	8.1	11.9	11.1	11.8	13.1	11.1
22.09.99	0	0	0	0	0	0	0.2	0	0	0
23.09.99	0	0	0	0	0	0.1	0.1	0	0	0.1
24.09.99	0	0	0	0.5	0	0	0	0	0	0.1
25.09.99	0	0.2	0	0.9	0.7	0.1	0	0	0	0
26.09.99	9.9	11.7	10.1	10.4	9.4	10.4	10.3	9.1	10.7	11.4
27.09.99	0	0	0	0	0	0	0	0	0.1	0
28.09.99	11.5	12.9	11.6	9.5	5.6	8.1	11.3	9.3	13.4	12.8
29.09.99	0.1	0	0	0.3	0	0	0	0	0	0
30.09.99	12.2	12.1	15.5	10.5	5.7	6.3	5.7	7.7	6.7	5.0
Summe	90.5	97.4	97.1	87.6	82.0	88.4	95.4	87.3	106.5	101.3

3.6. Monatsübersicht Oktober 1999

Der Oktober war ein warmer und niederschlagsarmer Herbstmonat. Die Temperaturen lagen etwa 1°C über dem Durchschnitt, die Anzahl der Sonnenscheinstunden lag 15% bis 20% unter dem Durchschnitt. Die Niederschlagsmengen lagen in der gesamten Region 30% bis 50% unter den langjährigen klimatologischen Durchschnittswerten.

Von 1. bis 10. herrschte unbeständiges und regnerisches West- und Nordwestwetter. Am Monatsanfang war es noch warm, ein Kaltfrontdurchgang in der Nacht von 3. auf 4. führte zu einer markanten Abkühlung. Zwischen 3. und 5. fiel ergiebiger Regen, oberhalb 1500m kam es zu leichtem Schneefall. Ab 11. stellte sich bis zum 21. eine stabile Hochdruckwetterlage ein. Es war sonnig und niederschlagsfrei, jedoch kalt. Um die Monatsmitte wurden die tiefsten Temperaturen registriert. Von 23. bis 27. kam es bei Südwestwetter zu einer deutlichen Erwärmung. Bei Föhneinfluß wurden am 25. die maximalen Monatstemperaturen registriert. In der Nacht von 28. auf 29. kam es bei Durchzug einer Störung zu Regen. Die letzten Tage des Monats waren bei Föhneinfluß sonnig, niederschlagsfrei und warm.



Monatssummen des Niederschlages (in Millimeter) an den Stationen im Bereich Hintergebirge - Großer Bach für Oktober 1999

Tagessummen des Niederschlages (in Millimeter) an den Stationen im Bereich Hintergebirge
- Großer Bach für Oktober 1999

DATUM	EA	MI	ZB	WB	RR	GK	WH	JA	SI	SG
01.10.99	0	0	0	0	1.4	0	0	0	0	0
02.10.99	0	0	0	0	0	0	0	0	0	0
03.10.99	14.8	15.4	14.4	11.6	7.8	13.6	15.7	15.9	17.7	21.5
04.10.99	9.3	9.3	7.8	8.3	4.2	6.2	6.3	8.4	8.6	10.4
05.10.99	30.6	26.2	24.7	23.0	16.3	17.1	13.7	25.8	17.2	15.9
06.10.99	6.1	4.8	7.0	3.3	1.5	4.1	3.5	4.5	5.1	3.5
07.10.99	0	0.1	0	0	0	0.1	0	0	0.1	0
08.10.99	6.4	7.7	7.8	7.4	5.1	5.0	3.8	4.3	3.1	2.4
09.10.99	16.1	15.4	13.5	11.2	5.5	15.5	13.8	13.4	10.7	9.3
10.10.99	0.4	0.4	0.2	0.2	0	0.3	0.5	0.6	0.8	0.3
11.10.99	0	0	0	0	0	0	0	0	0	0
12.10.99	0	0	0	0	0	0	0	0	0	0
13.10.99	0	0	0.2	0	0	0	0	0	0	0
14.10.99	0.1	0	0	0	0	0	0.1	0.2	0	0.3
15.10.99	0.2	0.1	0.1	0.1	0.1	0.1	0	0.2	0.1	0
16.10.99	0	0	0	0	0	0	0	0	0	0
17.10.99	0.1	0	0.1	0.1	0	0.1	0.1	0.1	0	0.1
18.10.99	0.2	0	0	0.1	0	0.2	0.5	0.1	0.1	0.1
19.10.99	0	0	0	0.3	0	0.1	0	0	0	0
20.10.99	0	0	0	0.2	0	0.2	0.1	0.1	0	0
21.10.99	0	0	0	0	0	0.1	0	0	0	0
22.10.99	0	0	0	0	0	0	0	0	0	0
23.10.99	0.2	0.1	0.4	0.3	0.2	0.5	0.6	0.5	0.7	0.7
24.10.99	0	0	0	0.1	0	0	0	0	0.1	0
25.10.99	0	0	0	0	0	0.2	0.3	0.2	0.1	0
26.10.99	0.1	0	0	0.1	0	0.3	0.4	0.6	0.2	13.9
27.10.99	0	0	0	0	0	0	0	0	0	0
28.10.99	4.0	4.5	4.0	4.4	3.9	3.6	3.5	3.4	3.2	2.2
29.10.99	7.2	8.1	7.3	9.6	9.0	6.9	7.9	5.9	6.7	5.6
30.10.99	0	0	0	0	0.5	0.1	0	0	0	0.1
31.10.99	0	0	0	0.2	0	0.1	0.1	0	0	0.1
Summe	95.8	92.1	87.5	80.5	55.5	74.4	70.9	84.2	74.5	86.4