

## Wandergebiet Hengstpaß

### Spitzenbergeralm 1.000 m

Gehzeit: 5 Minuten ab Passhöhe. Bewirtschaftet von Mitte Mai bis Anfang Oktober, keine Übernachtung. Mo/Fr Ruhetag. Telefon 0664/445 35 98, Heidi Maderthaler



### Zickerreith 960 m

An der Hengstpaßstraße nahe der Passhöhe gelegen. Bewirtschaftet von Mai bis Oktober, Übernachtungsmöglichkeit. Telefon 0664/421 85 50, Fam. Kreutzhuber



### Egglalm 960 m

Gehzeit: 30 Minuten ab Passhöhe, ebener Güterweg. Bewirtschaftet von Mitte Mai bis Mitte Oktober, keine Übernachtung. Mi Ruhetag. Telefon 0664/505 12 30, Frau Aigner



### Karlhütte 890 m

An der Hengstpaßstraße gelegen. Bewirtschaftet von Anfang Mai bis Ende Oktober, keine Übernachtung, Mi Ruhetag. Telefon 0664/967 31 65, Fam. Löger



### Puglalm 870 m

An der Hengstpaßstraße gelegen. Bewirtschaftet von Anfang Mai bis Ende Oktober, keine Übernachtung. Telefon 0664/524 68 77, Anneliese Spanring



### Laussabaueralm 785 m

An der Hengstpaßstraße gelegen. Bewirtschaftet von Mitte Mai bis Mitte Oktober, Übernachtungsmöglichkeit, Di Ruhetag. Telefon 0664/907 77 47, Frau Baumann



### Peterbaueralm 740 m

Gehzeit: 5 Minuten ab Parkplatz an der Hengstpaßstraße. Bewirtschaftet von Ende Mai bis Ende Sept., Übernachtungsmöglichkeit. Telefon 0680/233 75 77, 036 32/439, Fam. Kaltenbrunner



### Blahbergalm 1.041 m

Zustieg ab Hengstpaß ca. 3 Stunden, ab Parkplatz Weißwasser 2 Stunden. Bewirtschaftet an den Wochenenden von Mitte Juli bis Anfang Oktober, keine Übernachtung. Telefon 072 50/454, 0664/484 75 58, Fam. Hörmann



### Bergerbauern-Reith 1.000 m

Gehzeit ab Parkplatz Wurbauerkogel/Bergstation 1 ½ Stunden, ab Bildstock Svetlin/Haslersgatter ½ Stunde. Geöffnet Sa/So & Feiertage von Mai bis Mitte November. keine Übernachtung. Telefon 0664/508 21 70, Veronika Vögler



## Tourentipps

### Panoramatour Wasserklotz 1.505 m

Schöner Aussichtsberg mit Panoramablick auf das Reichraminger Hintergebirge, Sengsengebirge, Tote Gebirge, usw.

**Gehzeit:** ca. 2 ½ Stunden ab Parkplatz Zickerreith, Höhendifferenz: 520 Hm, Bergwanderung: Trittsicherheit erforderlich

### Mountainbikeweg Langfirst

Herrliche Ausblicke auf das Windischgarstner Tal. Geöffnet von 1. Juni bis 31. Oktober.

**Fahrzeit:** 2 Stunden ab Parkplatz Zickerreith bis Windischgarsten, Höhendifferenz: 290 Hm, Weglänge: 18 km



## Alternative Anreise auf den Hengstpaß

### Wandertaxi Pyhrn Priel Region


Angebot für Wanderer mit gültiger Gästekarte oder Pyhrn-Priel AktivCard. Informationen über Tarife, Zonen und Taxianbieter erhalten Sie bei Ihrem Vermieter oder in den Tourismusbüros.

[www.urlaubsregion-pyhrn-priel.at](http://www.urlaubsregion-pyhrn-priel.at)

### Rufbus Windischgarsten – Hengstpaß

Der Rufbus von Windischgarsten über Rosenau auf den Hengstpaß und retour verkehrt nach einem fixen Fahrplan. Jede Fahrt muss mindestens 30 Minuten vor Abfahrt telefonisch bestellt werden. Anschluss an Bahn- und Busverbindungen Richtung Selzthal und Linz. **Info:** [fahrplan.oebb.at](http://fahrplan.oebb.at)

**Anmeldung:** Telefon 0664/907 60 20



**Nationalpark O.ö. Kalkalpen Reiseservice:** Es gelten die allgemeinen Geschäftsbedingungen für Reisebüros. Mehr Info unter [www.kalkalpen.at](http://www.kalkalpen.at).



**Impressum** Herausgeber Nationalpark O.ö. Kalkalpen Ges.m.b.H. Redaktion Angelika Stückler Fotos Buchner, Bundesforste Nationalparkbetrieb Kalkalpen, Egelseer, Hajjes, Kraushofer, Marek, R. Mayr, Nationalpark Kalkalpen, Rheinzeink, Sieghartsleitner, Stückler, Thöny Kartografie CARTO.AT Topografische Rohdaten BEV/2016, vervielfältigt mit Genehmigung des BEV – Bundesamt für Eich- und Vermessungswesen in Wien, 17463/2016 Grafik Andreas Mayr Umschlag D.sign Berger-Dietl Ausgabe 03/19

[www.kalkalpen.at](http://www.kalkalpen.at) · [www.wildniserleben.at](http://www.wildniserleben.at)

### Nationalpark Zentrum Molln

Ausstellung *BergWald & WasserSchloss*  
A-4591 Molln, Nationalpark Allee 1  
+43 (0) 75 84/36 51  
[nationalpark@kalkalpen.at](mailto:nationalpark@kalkalpen.at)

### Besucherzentrum Ennstal

*Wunderwelt Waldwildnis* & Waldwerkstatt  
A-4462 Reichraming, Eisenstraße 75  
+43 (0) 72 54/84 14-0  
[info-ennstal@kalkalpen.at](mailto:info-ennstal@kalkalpen.at)

### Panoramaturm Wurbauerkogel

Ausstellung *Faszination Fels*  
A-4581 Rosenau, Wurbauerkogel 29  
+43 (0) 75 62/200 46  
[panoramaturm@kalkalpen.at](mailto:panoramaturm@kalkalpen.at)

### Villa Sonnwend National Park Lodge

A-4575 Roßleithen, Mayrwinkl 80  
+43 (0) 75 62/205 92  
[villa-sonnwend@kalkalpen.at](mailto:villa-sonnwend@kalkalpen.at)

### Hengstpaßhütte

A-4581 Rosenau, Am Hengstpaß 13  
+43 (0) 664/88 43 45 71  
[info-hengstpass@kalkalpen.at](mailto:info-hengstpass@kalkalpen.at)

### WildnisCamp

+43 (0) 75 62/205 92  
[villa-sonnwend@kalkalpen.at](mailto:villa-sonnwend@kalkalpen.at)



NATIONALPARK  
KALKALPEN

Hengstpaß



Hengstpaß  
Wandergebiet & Hütten



Mit Unterstützung von Bund und Europäischer Union

Bundesministerium  
Nachhaltigkeit und  
Tourismus

LE 14-20  
Entwicklung für den Ländlichen Raum



Unser Naturerbe.






## Hengstpaßhütte

Der Hengstpaß bei Rosenau gehört zu den beliebtesten Ausflugszielen im Nationalpark Kalkalpen. Die Hengstpaßhütte dient Wandern und Nationalpark Besuchern als Informations- und Servicestelle.

### Angebot

- Information & Nationalpark Service
- Ausstellung „Rotkäppchen und ...“
- Ausgangspunkt für Nationalpark Touren
- Nationalpark Shop
- Selbstversorgerhütte für Gruppen
- Öffentliches WC 

### Ausstellung „Rotkäppchen und ...“

Wer kennt nicht das Märchen von Rotkäppchen und dem bösen Wolf? Ist der Wolf wirklich böse? Verhält sich der Luchs heimtückisch? Raubt der Adler kleine Kinder? Viele Unwahrheiten ranken sich um die Lebensweise dieser Tiere. In der Ausstellung „Rotkäppchen und ...“ erfahren Sie Wissenswertes über das Jagdverhalten, den Speiseplan und die Sinnesleistungen von Adler, Luchs und Wolf. Die Beutegreifer werden künftig nur überleben, wenn sie der Mensch als natürlichen Bestandteil der heimischen Tierwelt akzeptiert und wieder lernt, mit ihnen zu leben.

### Öffnungszeiten Infostelle

Juli und August täglich, Juni und September Dienstag bis Sonntag, Mai und Oktober Samstag und Sonntag jeweils in der Zeit von 10 – 16 Uhr.




## Infostelle & Selbstversorgerhütte

### Selbstversorgerhütte

Die Nationalpark Hengstpaßhütte ist ein idealer Ausgangspunkt für Wanderungen und Radtouren in den Nationalpark Kalkalpen. Bestens gepflegt kann man sich in den Sommermonaten bei den nahe gelegenen Almen und Hütten. Im Winter bietet das Gebiet um den Hengstpaß zahlreiche Möglichkeiten für Schneeschuhwanderungen und Schitouren. Die Hütte ist für Gruppen ab 2 Nächten ganzjährig, zu Silvester ab 3 Nächten buchbar.

### Ausstattung

- 2 Bettenlager für je 10 Personen, 1 Zweibettzimmer
- Bettwäsche vorhanden, Handtücher bitte mitbringen
- Sanitärräume mit Dusche und WC
- Küche inkl. Koch- und Essgeschirr (Strom vorhanden)
- Gemütliche Stube mit Kaminofen, Feuerstelle
- Nichtraucher Hütte 
- Zufahrt mit PKW möglich

Preise	Saison A	Saison B	Saison C
Erwachsene	24,-	21,-	31,-
Jugend-/Schulgruppen bis 18 Jahre	21,-	18,-	-

**Saison A:** Mitte Mai bis Mitte Oktober (Pyhrn-Priel AktivCard Saison); Mindestpauschale Euro 240,-/Tag

**Saison B:** 7. Jänner bis Mitte Mai bzw. Mitte Oktober bis Mitte Dezember; Mindestpauschale Euro 210,-/Tag

**Saison C:** 20. Dez. bis 6. Jän.; Mindestpauschale Euro 310,-/Tag

- inkl. Endreinigung, Bettwäsche, Betriebskosten, exkl. Touristenabg.
- Kinderermäßigung bei Familien: bis 2,9 Jahre frei, 3 bis 14,9 Jahre Euro 10,-/Nacht
- Kautions Euro 100,-



**Anreisetag Check-in:** 14 – 17 Uhr  
**Abreisetag Check-out:** bis 10 Uhr, besenrein

### Geführte Nationalpark Touren


Auf Anfrage organisieren wir für Gruppen geführte Touren mit einem Nationalpark Ranger. **Preise auf Anfrage:**

- Am Weg zur Waldwildnis
- Heimische Orchideen
- Von Alm zu Alm
- Vogelkundliche Wanderungen
- Geführte Schneeschuhtouren
- Mehrtagesangebote

Mit der **Pyhrn-Priel AktivCard** erhalten Sie in den Sommermonaten zahlreiche Gratis- & Bonusleistungen in der Region.

### Buchungen

Villa Sonnwend National Park Lodge  
Telefon 075 62/205 92  
villa-sonnwend@kalkalpen.at  
[www.villa-sonnwend.at](http://www.villa-sonnwend.at)



### Tipp: Nationalpark Erlebnisweg „Von Alm zu Alm“

Der gemütliche Rundweg mit Erlebnisstationen verbindet mehrere Almen am Hengstpaß. Einkehrmöglichkeiten: Almen und Hütten entlang des Weges.

**WildnisWandern**  
Nationalpark Kalkalpen

**Hol dir die App!**  
für Android & iOS



Entdecke den Erlebnisweg „Von Alm zu Alm“ als Quiz- und Multimedia-tour auf deinem Smartphone!

Bevor es losgeht, die Touren „offline“ speichern!

